

ENCUESTA SOBRE PREFERENCIAS VISUALES DE LOS CIUDADANOS

PLAN GENERAL DE BENEJUZAR - Versión Preliminar

(Para rellenar la encuesta debes bajarla a tu ordenador)

Dentro del proceso de participación pública del Plan General para el Estudio de Paisaje, se incluye la encuesta de valoración de las Preferencias Visuales de los ciudadanos.

En la encuesta se valorará la calidad que otorgan los ciudadanos a los diferentes paisajes y recursos paisajísticos presentes en el municipio, que tiene el mismo valor que el indicado por los técnicos redactores del Estudio de Paisaje.







La valoración de las diferentes unidades de paisaje y recursos paisajísticos se realizará en base a la valoración de diferentes fotografías. Se valora la importancia que para cada encuestado tiene la unidad de paisaje o recurso paisajístico que se presenta en la imagen, valorándose como Muy Alta, si se considera que es muy importante o Muy Baja, si se considera que no tiene ninguna importancia, con los valores intermedios de Alta, Media y Baja (la valoración deberá ceñirse a lo observado en la fotografía y no a la fotografía en sí)

Al finalizar la encuesta, no olvides enviarla por mail






DATOS PERSONALES:

Interés en el PG					
Residente en Benejuzar					
Residente en la Comarca					
Visitante o residente ocasional					
Otros <input type="checkbox"/>					
Edad					
Nombre <small>Obligatorio</small>					
DNI /-NIE / Pasaporte <small>Obligatorio</small>					
Datos para contactar Si nos dejas un mail, te informaremos personalmente del resultado de la encuesta. También estará disponible en la web del Ayuntamiento	e-mail:		Tef móvil		WhatsApp

UNIDADES DE PAISAJE

<p>F1 Huerta del Segura con la Sierra de Callosa de fondo</p>	<p>F2 Huerta del Segura en zona casas del Camino del Río.</p>
	
<p>Valoración</p>	<p>Valoración</p>
<p>F3 Cítricos en el Piedemonte</p>	<p>F4 Cítricos en el Piedemonte con la Sierra al fondo.</p>
	
<p>Valoración</p>	<p>Valoración</p>
<p>F5 Vista área de la Sierra de Benejuzar</p>	<p>F6 Camino del Alto. Sierra Benejuzar.</p>
	
<p>Valoración</p>	<p>Valoración</p>

RECURSOS PAISAJÍSTICOS 1

F7 Río Segura	F8 Barranco del Mojón
	
Valoración	Valoración
F9 Sierra de Benejuzar	F10 Acequias y azarbes. Acequia Vieja de Almoradi
	
Valoración	Valoración
F11 Vías Pecuarias. Colada de los Cuatro Caminos	F12 Santuario Nuestra Señora del Pilar.
	
Valoración	Valoración

RECURSOS PAISAJÍSTICOS 2

F13 Vistas desde la CV-920. Huerta sin cultivar	F14 Vistas desde CV-920. Cítricos
	
Valoración	Valoración

Comentarios y sugerencias sobre el Plan General, sobre el paisaje o sobre cualquier tema que estime oportuno:

No olvides enviar la encuesta por mail a ara@arasostenibilitat.es pulsando en "enviar"